
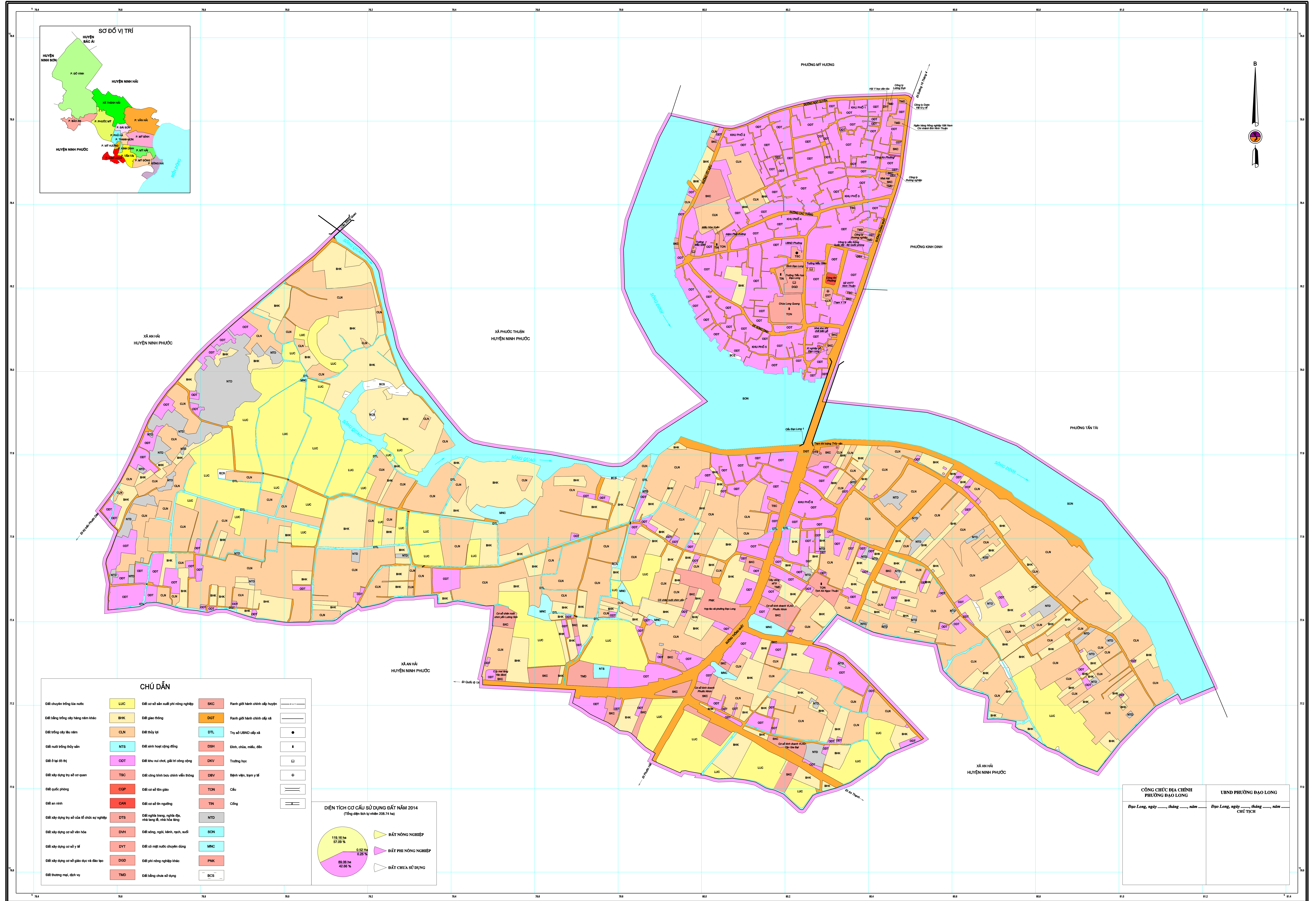


BẢN ĐỒ HIỆN TRẠNG SỬ DỤNG ĐẤT NĂM 2014 PHƯỜNG ĐẠO LONG

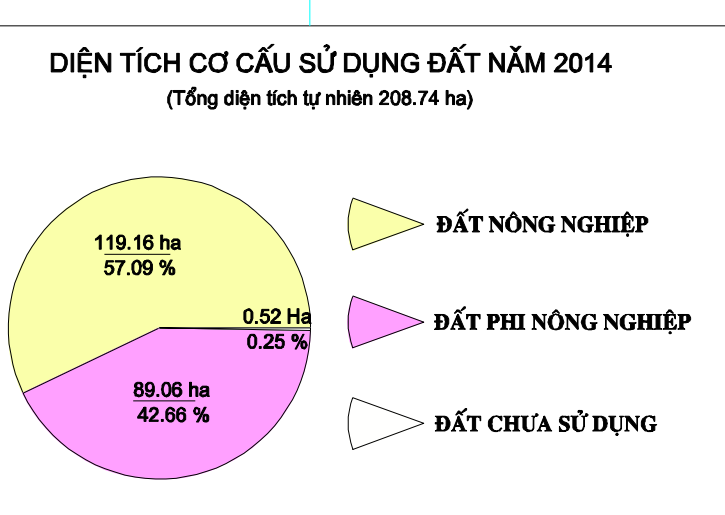
TP PHAN RANG - THÁP CHÀM

TỈNH NINH THUẬN



CHỮ DẪN

Đất chuyên trồng lúa nước	LUC	Đất cơ sở sản xuất phi nông nghiệp	SXC	Ranh giới hành chính cấp huyện	---
Đất trồng cây hàng năm khác	BHK	Đất giao thông	DGT	Ranh giới hành chính cấp xã	---
Đất trồng cây lâu năm	CLN	Đất thủy lợi	DTL	Trụ sở UBND cấp xã	⊙
Đất nuôi trồng thủy sản	NTS	Đất sinh hoạt cộng đồng	DSH	Đình, chùa, miếu, đền	⊞
Đất ở tại đô thị	ODT	Đất khu vui chơi, giải trí công cộng	DKV	Trường học	□
Đất xây dựng trụ sở cơ quan	TSC	Đất công trình bưu chính viễn thông	DBV	Bệnh viện, trạm y tế	⊕
Đất quốc phòng	QCP	Đất cơ sở tôn giáo	TON	Cầu	⊖
Đất an ninh	CAN	Đất cơ sở tín ngưỡng	TIN	Cổng	⊘
Đất xây dựng trụ sở của tổ chức sự nghiệp	DTS	Đất nghĩa trang, nghĩa địa, nhà tang lễ, nhà hỏa táng	NTD		
Đất xây dựng cơ sở văn hóa	DVH	Đất sông, ngòi, kênh, rạch, suối	SON		
Đất xây dựng cơ sở y tế	DYT	Đất phi nông nghiệp khác	MNC		
Đất xây dựng cơ sở giáo dục và đào tạo	DGD	Đất phi nông nghiệp khác	PNK		
Đất thương mại, dịch vụ	TMD	Đất bằng chưa sử dụng	BCH		



CÔNG CHỨC ĐỊA CHÍNH
PHƯỜNG ĐẠO LONG
Đạo Long, ngày, tháng, năm

UBND PHƯỜNG ĐẠO LONG
Đạo Long, ngày, tháng, năm

CHỨC TỊCH

NGUỒN TÀI LIỆU
 - Quy hoạch số 448/QĐ-UBND ngày 24/12/2014 của UBND tỉnh Ninh Thuận về việc phê duyệt Phương án kiểm kê đất đai, lập bản đồ hiện trạng sử dụng đất năm 2014 trên địa bàn tỉnh Ninh Thuận;
 - Bản đồ địa chính hiện trạng sử dụng đất năm 2014 trên địa bàn tỉnh Ninh Thuận;
 - Hồ sơ kiểm kê đất đai năm 2014;
 - Hồ sơ địa chính 30/00/CT;
 - Bản đồ địa chính thành lập năm 2014;
 - Hệ tọa độ VN-2000, kinh tuyến trục 108 độ 15 phút, múi giờ 3 độ.

TỶ LỆ 1 : 2000

ĐƠN VỊ XÂY DỰNG
Công ty Cổ phần Đo đạc và Bản đồ Việt Nam